

VÁŠ DOPIS ZN:

ZE DNE:

SP. ZN: MV/57645/2013/OŽP/Nov

ČÍSLO JEDNACÍ: MV 12798/2014

VYŘIZUJE: Ing. L. Nováková

TEL: 517301543

E-MAIL: l.novakova@meuvyskov.cz

DATUM: 14. 3. 2014

Dle rozdělovníku

**OBEC RYBNÍČEK**

okres Vyškov

Došlo dne: 19. 03. 2014

Č.j.: 245 82/2014

Podpis: [Podpis]

## ROZHODNUTÍ

### Výroková část:

Městský úřad Vyškov, odbor životního prostředí, jako vodoprávní úřad příslušný podle § 106 zákona č. 254/2001 Sb., o vodách a o změně některých zákonů (vodní zákon), ve znění pozdějších předpisů (dále jen "vodní zákon"), a speciální stavební úřad příslušný podle § 15 odst. 4 vodního zákona a § 15 odst. 1 zákona č. 183/2006 Sb., o územním plánování a stavebním řádu (stavební zákon), ve znění pozdějších předpisů (dále jen "stavební zákon"), ve správním řízení posoudil žádost, kterou dne 25. 11. 2013 podal

**Obec Rybníček, IČO 48838756, Rybníček 60, 682 01 Rybníček**

(dále jen "žadatel"), a na základě tohoto posouzení:

I. **Vydává** podle § 8 odst. 1 písm. a) bod 2 vodního zákona

### p o v o l e n í

#### k nakládání s povrchovými vodami - k jejich vzdouvání a akumulaci

(dále jen "nakládání s vodami") ke stavbě na místě:

Název kraje	Jihomoravský
Název obce	Rybníček
Identifikátor katastrálního území	692662
Název katastrálního území	Rybníček
Parcelní čísla dle evidence katastru nemovitostí	parc. č. 759, 760, 761, 762, 763, 764, 765, 786, 787, 883, 884, 885, 886, 887, 888, 889, 890, 911, 912, 913, 914, 915, 916, 917, 918, 919, 920, 921, 922 v katastrálním území Rybníček
Číselný identifikátor vodního toku	10203470
Název vodního toku	Háčky
Číslo hydrologického pořadí a podpořadí	4-12-02-021
Říční km vodního toku	0,0-0,178
Hydrogeologický rajon	2230
Umístění jevu vůči břehu (Č 09)	vodní tok
Přímé určení polohy (souřadnice X, Y)	563538,1156200

v tomto rozsahu:

Vzdouvání, akumulace	akumulace
Přehrad, hráze a jezy	vodní nádrž
Účely užití souvisejícího vodního díla (Č 11)	Jiné, snížení erozivního působení vodního toku, podchycení zemních splavenin, zlepšení ekologických poměrů území z vodního toku

Zdroj vody (Č 01)

Maximální hladina akumulované (vzduté) vody	239,4 m n.m.
Celkový objem akumulované vody	28,662 tis. m <sup>3</sup>

**Popis nakládání s vodami:**

Nakládání s vodami se povoluje k vodnímu dílu – Protierozní vodní nádrž v obci Rybníček. Jedná se o průtočnou vodní nádrž se zemní sypanou hrází na vodním toku Háčky. Doba povoleného nakládání se stanovuje na dobu na dobu užívání stavby vodního díla.

**II. Stanoví povinnosti a podmínky pro nakládání s vodami:**

1. Doba povoleného nakládání s vodami: doba užívání stavby vodního díla.

**III. Ukládá podle § 59 odst. 3 vodního zákona povinnost zpracovat manipulační řád vodního díla**

Žádost o schválení manipulačního řádu bude předložena ke schválení vodoprávnímu úřadu **nejpozději s žádostí o kolaudační souhlas** vodního díla. Ještě před předložením manipulačního řádu vodoprávnímu úřadu ke schválení, bude manipulační řád předložen Povodí Moravy, s.p. k vyjádření.

**IV. Vydává podle § 15 vodního zákona****s t a v e b n í   p o v o l e n í**

ke stavbě vodního díla:

**Protierozní vodní nádrž v obci Rybníček**

(dále jen "stavba") na pozemku parc. č. na pozemku parc. č. 759, 760, 761, 762, 763, 764, 765, 786, 787, 883, 884, 885, 886, 887, 888, 889, 890, 911, 912, 913, 914, 915, 916, 917, 918, 919, 920, 921, 922 v katastrálním území Rybníček.

Údaje o místě předmětu rozhodnutí:

**SO 01 Vodní nádrž:**

Název kraje	Jihomoravsky
Název obce	Rybníček
Identifikátor katastrálního území	692662
Název katastrálního území	Rybníček
Rybí přechod	NE
Parcelní čísla dle evidence katastru nemovitostí	parc. č. 759, 760, 761, 762, 763, 764, 765, 786, 787, 883, 884, 885, 886, 887, 888, 889, 890, 911, 912, 913, 914, 915, 916, 917, 918, 919, 920, 921, 922 v katastrálním území Rybníček
Číselný identifikátor vodního toku	10203470
Název vodního toku	Háčky
Číslo hydrologického pořadí a podpořadí	4-12-02-021
Říční km vodního toku	0,2
Hydrogeologický rajon	2230
Umístění jevu vůči břehu (Č 09)	vodní tok
Přímé určení polohy (souřadnice X, Y)	563538,1156200

**SO 02 Revitalizace Boškůvského potoka**

Název kraje	Jihomoravsky
Název obce	Rybníček
Identifikátory katastrálních území	692662
Názvy katastrálních území	Rybníček
Rybí přechod	NE
Parcelní čísla dle evidence katastru nemovitostí	parc. č. 759, 760, 761, 762, 763, 764, 765,

Číselný identifikátor vodního toku  
 Název vodního toku  
 Čísla hydrologického pořadí  
 Říční km vodního toku (konec stavby)  
 Říční km vodního toku (začátek stavby)

786, 787, 883, 884, 885, 886, 887, 888, 889,  
 890, 911, 912, 913, 914, 915, 916, 917, 918,  
 919, 920, 921, 922 v katastrálním území  
 Rybníček  
 10192370, 10203470  
 Boškůvský potok, Háčky  
 4-12-02-021  
 0,866 (Bošk. potok), 0,433 (Háčky) km  
 0,480 (Bošk. potok), 0,172 (Háčky) km

#### Objekty v rámci SO 01 Vodní nádrž:

##### Přehrada, hráz

Typ hráze podle materiálu	zemní sypaná
Druh hráze	jiný
Typ hráze podle umístění	přímá
Kóta koruny hráze	240 m n.m.
Maximální výška hráze nade dnem údolí	3,5 m
Délka koruny hráze	277 m
Návrhová kapacita spodních výpustí	0,295 m <sup>3</sup> /s
Kapacita dalších zařízení pro odtok velkých vod kromě spodních výpustí	2,5 m <sup>3</sup> /s

##### Vodní nádrž

Typ vodní nádrže (Č 14)	údolní protékaná
Objem celkového ovladatelného prostoru nádrže	28,662 tis. m <sup>3</sup>
Objem retenčního (ochranného) prostoru	2,89 tis. m <sup>3</sup>
Objem stálého nadržení	28662 tis. m <sup>3</sup>
Kóta hladiny celkového ovladatelného prostoru nádrže	239,4 m n.m.
Kóta hladiny stálého nadržení	239,4 m n.m.
Kóta dna nádrže	236,4 m n.m.
Zatopená plocha při hladině ovladatelného prostoru	1,4368 ha
Délka vzdutí při hladině ovladatelného prostoru	75 m
Ověřovací (zkušební) provoz	NE

#### Údaje o předmětu rozhodnutí:

Název vodního díla	<b>SO 01 Vodní nádrž</b>
Manipulační řád	ANO
Přehrady, hráze a jezy	vodní nádrž
Účely užití vodního díla (Č 11)	Jiné, snížení erozivního působení vodního toku, podchycení zemních splavenin, zlepšení ekologických poměrů území z vodního toku

Zdroj vody (Č 01)

Název vodního díla	<b>SO 02 Revitalizace Boškůvského potoka</b>
Manipulační řád	NE
Stavby upravující, měnící nebo zřizující koryta vod. toků včetně terénních úprav	revitalizace vodního toku
Délka dotčeného vodního toku - regulace vodního toku	Bošk. potok 386 + 208 m, Háčky 261 m m

#### Popis stavby:

##### SO 01 Vodní nádrž

Vodní nádrž vznikne ohrázení vyčleněného území. Nádrž bude řešena jako průtočná na vodní toku Háčky (kóta stálého nadržení 239,4 m n., plocha stálého nadržení 1,44 ha, retenční objem nádrže 28662 m<sup>3</sup>, max. výška hráze 3,5 m, kóta koruny hráze 240 m n.m., délka hráze 277 m), zemní sypaná hráz, vegetační opevnění povrchu hráze, hráz nebude určena k pojezdu. Manipulace s vodou bude řešena spodní výpustí požerákové typu s navazujícím odpadním potrubím DN 300. Bezpečnostní

přeliv je řešen jako boční - část hráze bude snížena a opevněna s odtokem do přeloženého Boškůvského potoka.

Součástí objektu vodní nádrže bude i litorální pásmo, které bude odděleno od ostatního prostoru nádrže polopropustnou hrázkou (kamenný val). Litorální pásmo bude mít část trvale zaplavenou a podmáčenou bez vodní hladiny).

Součástí stavby nádrže bude i **přeložka Boškůvského potoka**. Nová trasa bude vedena podél západní hráze vodní nádrže a za severní hrází (čelní) zpět do původního koryta. Délka přeložky 208 m. Koryto překládaného úseku bude opevněno v patě a po svahu kamennou rovnaninou.

#### **SO 02 Revitalizace Boškůvského potoka**

Revitalizace Boškůvského potoka zač. úpravy v km 0,480-0,866, kde navazuje na přeložku Boškůvského potoka. Dojde k rozvolnění trasy toku, vytvoří se kyneta s dimenzí Q30. 0,480 - 0,502 kamenný skluz, přechod přes tůň, km 0,501 - 0,616 rozvolnění toku, pročištění kynety, odstranění náletových dřevin, km 0,834 napojení výpusti hráze. Celková délka úpravy 386 m.

Součástí tohoto objektu je i **úprava potoka Háčky** v km 0,172 - 0,433 - od zátopy vodní nádrže v délce 261 m bude provedeno rozvolnění koryta toku, v km 0,396 - 0,433 budou uloženy inicializační prvky pro samovolný vývin koryta toku - kameny osazeny do paty stávajícího koryta.

V rámci stavby bude komplexně řešena celá předmětná lokalita včetně přístupu k pozemkům (viz PD). SO 04 Přeložka polní cesty není předmětem tohoto rozhodnutí.

#### **V. Stanoví povinnosti a podmínky pro provedení stavby:**

1. Stavba bude provedena podle projektové dokumentace ověřené ve vodoprávním řízení, kterou vypracoval Ing. Radoslav Sáblík, AgPOL s.r.o., Jungmannova 153/12, Olomouc, autorizovaný inženýr pro stavby vodního hospodářství Ing. Ondřej Vaculík, ČKAIT 1201535; případné změny nesmí být provedeny bez předchozího povolení vodoprávního úřadu.
2. Při provádění stavby budou dodrženy tyto další podmínky a povinnosti:
  - a) Stavebník je dle § 22 zákona č. 20/1987 Sb., o státní pozemkové péči, v platném znění povinen písemně ohlásit zahájení zemních prací s předstihem Archeologickému ústavu Akademie věd ČR, Brno; před zahájením vlastních prací uzavřít dohodu o podmínkách provedení záchranného archeologického výzkumu a umožnit provedení záchranného archeologického výzkumu na dotčeném území.
  - b) Přístupnost všech pozemků v dotčené lokalitě bude zajištěna zrealizováním polních cest, tak jak je uvedeno v projektové dokumentaci a tak jak bylo dohodnuto s účastníky řízení v rámci projednávání záměru stavby vodního díla (viz dokladová část PD – řešení námitek účastníků řízení, č.j. 12013/2014 ze dne 5. 3. 2014).
  - c) Při stavbě bude dodrženo vyjádření Povodí Moravy, s.p. ze dne 12. 12. 2013, zn. PMO58722/2013-203/Pe: přímému správci toku bude oznámen v dostatečném časovém předstihu začátek a konec prací; během výstavby nesmí dojít k poškození břehového porostu, znečištění toku stavebním odpadem a dalšími látkami nebezpečnými vodám; závadné látky, lehce odplavitelný materiál ani stavební odpad nebudou volně skladovány ani na břehu ani v blízkosti koryta vodního toku; přímý správce toku bude přizván k závěrečné kontrolní prohlídce stavby, provozovatel nádrže musí udržovat objekty v řádném stavu; **na nádrži bude vyznačena kóta stálého nadržení a maximální hladiny.**
3. Termín zahájení stavby: po nabytí právním moci rozhodnutí, termín dokončení stavby: 12/2015.
4. Stavebník oznámí vodoprávnímu úřadu konání kontrolních prohlídek stavby, které se budou konat min jednou za 14 dnů. Ke kontrolním dnům bude kromě vodoprávního úřadu přizván též přímý správce toku Povodí Moravy, s.p., provoz Zlín. Poslední prohlídka stavby bude provedena jako závěrečná kontrolní prohlídka před vydáním kolaudačního souhlasu.
5. Spolu s žádostí o vydání kolaudačního souhlasu bude předložen provozní řád vodního díla. Provozní řád bude předložen Povodí Moravy, s.p. k vyjádření.
6. Po dokončení stavby bude předložena žádost o kolaudační souhlas dle § 15 vodního zákona a § 122 stavebního zákona.



**VI.** Podle § 61 odst. 5 vodního zákona rozhoduje o zařazení stavby (stavebních objektů) do kategorie technickobezpečnostního dohledu (TBD) v rozsahu podle § 5 vyhlášky č. 471/2001 Sb., o technickobezpečnostním dohledu nad vodními díly:

**SO 01 Vodní nádrž**

Kategorie z hlediska TBD (

IV. kategorie

**SO 02 Revitalizace Boškůvského potoka**

Kategorie z hlediska TBD

nepodléhá TBD

Posudek o zařazení vodního díla do kategorie podle § 61 odst. 4 vodního zákona zpracoval: Vodní díla – TBD a.s., pracoviště Brno, Studená 2, Ing. Žatecký.

Účastníci řízení, na něž se vztahuje rozhodnutí správního orgánu:  
Obec Rybníček, Rybníček 60, 682 01 Rybníček

**Odůvodnění:**

Dne 25. 11. 2013 podal žadatel žádost o povolení k nakládání s vodami a o stavební povolení na výše uvedenou stavbu, uvedeným dnem bylo zahájeno vodoprávní řízení. Protože žádost nebyla úplná a nebyla doložena všemi podklady a stanovisky potřebnými pro její řádné posouzení, byl žadatel dne 2.1.2014 vyzván k doplnění žádosti a řízení bylo přerušeno. Žádost byla doplněna dne 20. 1. 2014.

Žádost byla doložena všemi povinnými doklady podle ustanovení § 61 odst. 4 vodního zákona a § 2 a § 6 vyhlášky č. 432/2001 Sb., o dokladech žádosti o rozhodnutí nebo vyjádření a o náležitostech povolení, souhlasů a vyjádření vodoprávního úřadu, a dalšími doklady, a to:

- Projektová dokumentace, kterou zpracoval Ing. Radoslav Sáblík, AgPOL s.r.o., Jungmannova 153/12, Olomouc, autorizovaný inženýr pro stavby vodního hospodářství Ing. Ondřej Vaculík, ČKAIT 1201535.
- Rozhodnutí Ministerstva zemědělství ČR, Pozemkový úřad Vyškov, Palánek 1, Vyškov ze dne 9. 2. 2007. č.j.-730/2001/RII.
- závazná stanoviska dotčených orgánů – MěÚ Vyškov, odbor životního prostředí, odbor dopravy, odbor územního plánování a rozvoje, Obvodní báňský úřad, Hasičský záchranný sbor, Agcheologický ústav AV ČR, Ministerstvo zemědělství ČR Pozemkový úřad, souhlas MěÚ Ivanovice na Hané, stavební úřad, rozhodnutí MěÚ Ivanovice na Hané, stavební úřad o změně využití území.
- posudek o zařazení vodního díla do kategorie podle § 61 odst. 4 vodního zákona.
- vyjádření Povodí Moravy, s.p. ze dne 12. 12. 2013, zn. PMO58722/2013-203/Pe.
- hydrologická data povodí.
- doklady prokazující vlastnické právo k pozemku a právo založené smlouvou provést stavbu, smlouvy s vlastníky dotčených pozemků.
- doklady o jednání s účastníky řízení, stanoviska účastníků řízení.

K záměru stavby vydal obecný stavební úřad MěÚ Ivanovice na Hané souhlas se stavbou podle § 15 odst. 2 stavebního zákona č.j. 343/2012 ze dne 26. 9. 2012.

Vodoprávní úřad oznámil zahájení řízení známým účastníkům řízení a dotčeným orgánům. Vzhledem k tomu, že se jedná o řízení s velkým počtem účastníků řízení, vodoprávní úřad účastníky řízení o zahájení řízení uvědomil veřejnou vyhláškou podle ustanovení § 144 správního řádu, zákona č.500/2004 Sb., v platném znění. Současně podle ustanovení § 112 odst. 2 stavebního zákona upustil od ohledání na místě a ústního jednání, protože mu poměry byly dobře známy a žádost poskytovala dostatečné podklady pro posouzení, a stanovil, že ve lhůtě do 10 dnů od doručení tohoto oznámení mohou dotčené orgány uplatnit závazná stanoviska a účastníci řízení své námitky, popřípadě důkazy.

Vypořádání s návrhy a námitkami účastníků, vypořádání s vyjádřeními účastníků řízení k podkladům rozhodnutí:

- V rámci řízení podali účastníci řízení – vlastníci dotčených pozemků Miroslav a Jitka Cvekovi a ZOD Haná, družstvo se sídlem ve Švábenicích námitky k projektové dokumentaci, které se týkali

přístupu k pozemkům a jejich zamokření. Přístup k pozemkům a polní cesty nejsou předmětem vodoprávního řízení, ale vzhledem k tomu, že stavbou vodního díla bude komplexně dotčena celá lokalita, postoupil vodoprávní úřad námítky investorovi stavby k vyřešení. Námítky účastníků řízení byly projednány s projektantem a investorem stavby vodního díla. Projektant stavby upřesnil zpřístupnění pozemků a řešení odvodnění území, byl vypracován elaborát Řešení námitek účastníků řízení ze dne 5. 3. 2014 (č.j. 12013/2014, vodoprávnímu úřadu doloženo dne 7. 3. 2014), účastníci řízení, kteří podali námítky byli s tímto elaborátem seznámeni a souhlas s ním stvrdili svým podpisem.

#### Posouzení vodoprávního úřadu:

Vodoprávní úřad v provedeném řízení přezkoumal předloženou žádost z hledisek uvedených v ustanoveních vodního zákona a stavebního zákona, projednal ji s účastníky řízení a s dotčenými orgány a zjistil, že jejím uskutečněním nebo užíváním nejsou ohroženy zájmy chráněné zákony a zvláštními předpisy. Při přezkoumání žádosti, projednání věci s účastníky řízení a na základě shromážděných právně významných skutečností nebyly shledány důvody bránící povolení.

Vodoprávní úřad rozhodl, jak je uvedeno ve výroku rozhodnutí, za použití ustanovení právních předpisů ve výroku uvedených.

#### Účastníci řízení - další dotčené osoby:

Povodí Moravy, s.p., Karel Kužílek, Andrea Kužílková, František Sedláček, František Provazník, Helena Provazníková, Ing. Antonín Zavadil, Ing. Anna Zavadilová, Ing. František Bureš, František Sedláček, Josef Sedláček, Ivo Kaláb, Květoslava Dobešová, Jan Nedvěd, Marta Habrdová, ZOD Haná, družstvo se sídlem ve Švábenicích, Ing. Michal Přikryl, Ing. Helena Přikrylová, ostatní účastníci řízení jsou identifikováni označením pozemků evidovaných v katastru nemovitostí dotčených vlivem záměru: parc. č. 296/1, 756, 757, 758, 766, 881, 882, 891, 910, 923, 924, 925, 926 v katastrálním území Rybníček

#### Poučení účastníků:

Proti tomuto rozhodnutí může účastník řízení podat podle ustanovení § 83 odst. 1 zák. č. 500/2004 Sb., správní řád, odvolání ve lhůtě 15 dnů ode dne doručení ke Krajskému úřadu Jihomoravského kraje, odbor životního prostředí a zemědělství, Žerotínovo nám. 3/5, 601 82 Brno podáním u zdejšího správního orgánu.

Odvolání se podává s potřebným počtem stejnopisů tak, aby jeden stejnopis zůstal správnímu orgánu a aby každý účastník dostal jeden stejnopis. Nepodá-li účastník potřebný počet stejnopisů, vyhotoví je správní orgán na náklady účastníka. Odvoláním lze napadnout výrokovou část rozhodnutí, jednotlivý výrok nebo jeho vedlejší ustanovení. Odvolání jen proti odůvodnění rozhodnutí je nepřípustné.

Vodoprávní úřad po dni nabytí právní moci rozhodnutí zašle stavebníkovi jedno vyhotovení ověřené projektové dokumentace a štítek obsahující identifikační údaje o povolené stavbě. Další vyhotovení ověřené projektové dokumentace zašle vlastníkově stavby, pokud není stavebníkem. Stavebník je povinen štítek před zahájením stavby umístit na viditelném místě u vstupu na staveniště a ponechat jej tam až do dokončení stavby, případně do vydání kolaudačního souhlasu; rozsáhlé stavby se mohou označit jiným vhodným způsobem s uvedením údajů ze štítku.

Stavba nesmí být zahájena, dokud rozhodnutí nenabude právní moci. Rozhodnutí pozbývá platnosti, jestliže stavba nebyla zahájena do 2 let ode dne, kdy nabylo právní moci.

Povolení ke vzdouvání a akumulaci povrchové vody je vydáváno bez ohledu na jakost povrchové vody v místě tohoto povoleného nakládání.






RNDr. Jiří Kutálek  
vedoucí odboru životního prostředí  
MěÚ Vyškov

**Toto rozhodnutí musí být vyvěšeno po dobu 15 dnů, současně musí být zveřejněno též způsobem umožňujícím dálkový přístup.**

Vyvěšeno dne 19.3.2014 Sejmuto dne .....

**razítko a podpis oprávněné osoby**                      **razítko a podpis oprávněné osoby**

Razítko, podpis orgánu, který potvrzuje vyvěšení a sejmnutí oznámení/písemnosti.

Tímto zároveň v souladu s ust. § 25 odst. 3 zákona č. 500/2004 Sb., správní řád, ve znění pozdějších předpisů vyzýváme příslušný obecní úřad tj. ObÚ Rybníček o bezodkladné vyvěšení na své úřední desce včetně dálkového přístupu. Po uplynutí lhůty potvrzenou veřejnou vyhláškou odešlete zpět na MěÚ Vyškov, odbor ŽP-vodoprávní úřad.

#### **Poplatek:**

Správní poplatek podle zákona č. 634/2004 Sb., o správních poplatcích položky 18 odst. 1 písm. h) ve výši 3000 Kč byl zaplacen dne 7.1.2014.

#### **Obdrží:**

Navrhovatelé (dodejky)

1. Obec Rybníček, IDDS: ynfa2ep  
sídlo: Rybníček č.p. 60, 682 01 Vyškov 1

Účastníci řízení – doručuje se veřejnou vyhláškou podle ustanovení § 144 a 25 správního řádu, zákona č.500/2004 Sb., v platném znění:

Účastníci řízení - vlastníci pozemků, na kterých má být umístěna stavba:

2. Povodí Moravy, s.p., IDDS: m49t8gw  
sídlo: Dřevařská č.p. 932/11, Veverí, 602 00 Brno 2
3. Karel Kužílek, Smetanovo nábřeží č.p. 508/7, Vyškov-Předměstí, 682 01 Vyškov 1
4. Andrea Kužílková, Ježkovice č.p. 159, 683 04 Drnovice
5. František Sedláček, Rybníček č.p. 13, 682 01 Vyškov 1
6. František Provazník, Rybníček č.p. 95, 682 01 Vyškov 1
7. Helena Provazníková, Rybníček č.p. 95, 682 01 Vyškov 1
8. Ing. Antonín Zavadil, nám. Zbyňka Fialy č.p. 4, 664 52 Sokolnice
9. Ing. Anna Zavadilová, nám. Zbyňka Fialy č.p. 4, 664 52 Sokolnice
10. Ing. František Bureš, Švábenice č.p. 381, 683 23 Ivanovice na Hané
11. František Sedláček, Rybníček č.p. 29, 682 01 Vyškov 1
12. Josef Sedláček, Otakara Ostrčila č.p. 770/26, Vrahovice, 796 01 Prostějov 1
13. Ivo Kaláb, Rybníček č.p. 26, 682 01 Vyškov 1
14. Květoslava Dobešová, Karla Čapka č.p. 335/109, Nosálovice, 682 01 Vyškov 1
15. Jan Nedvěd, Rybníček č.p. 30, 682 01 Vyškov 1
16. Marta Habrdová, Lípová č.p. 275/7, Křečkovice, 682 01 Vyškov 1
17. ZOD Haná, družstvo se sídlem ve Švábenicích, IDDS: ubec9y2

sídlo: Švábenice č.p. 348, 683 23 Ivanovice na Hané  
18. Ing. Michal Přikryl, Rybníček č.p. 95, 682 01 Vyškov 1  
19. Ing. Helena Přikrylová, Rybníček č.p. 95, 682 01 Vyškov 1

Ostatní účastníci řízení – identifikováni označením pozemků evidovaných v katastru nemovitostí dotčených vlivem záměru:

parc. č. 296/1, 756, 757, 758, 766, 881, 882, 891, 910, 923, 924, 925, 926 v katastrálním území Rybníček

dotčené orgány státní správy

20. Městský úřad Vyškov, odbor životního prostředí, Masarykovo náměstí č.p. 108/1, Vyškov-Město, 682 01 Vyškov 1

21. Městský úřad Vyškov, odbor dopravy, Masarykovo náměstí č.p. 108/1, 682 01 Vyškov 1

22. Město Ivanovice na Hané, stavební úřad, IDDS: hqrbdwa

sídlo: Palackého náměstí č.p. 796/11, 683 23 Ivanovice na Hané

ostatní

23. Státní pozemkový úřad, Krajský pozemkový úřad pro JMK, pobočka Vyškov, IDDS: z49per3  
sídlo: Husinecká č.p. 1024/11a, Žižkov, 130 00 Praha 3

24. Obec Rybníček, IDDS: ynfa2ep

sídlo: Rybníček č.p. 60, 682 01 Vyškov 1